

Samstag, den 26. April 2025

Rund um Egloffstein

Rundwanderung von Egloffstein über die Höhen rund ums Trubachtal

Gehzeit, Länge: ca. 4,5 -5 Std., ca. 15 km ca 500 Hm

Wanderführer: Wolfgang Stolzenberg und Lissa Distler






Treffpunkt: 10.00 Uhr Reichswaldhalle Feucht


Anfahrt: Mit Privat-Pkw über BAB Berlin bis Ausfahrt Schnaittach, hier rechts und dann links nach Simmeldorf. Hier geradeaus weiter über Oberdorf, Lilling nach Gräfenberg. Ein kurzes Stück auf der B2, dann gleich links Richtung Egloffstein.




Parken: Wanderparkplatz am Ortseingang von Egloffstein

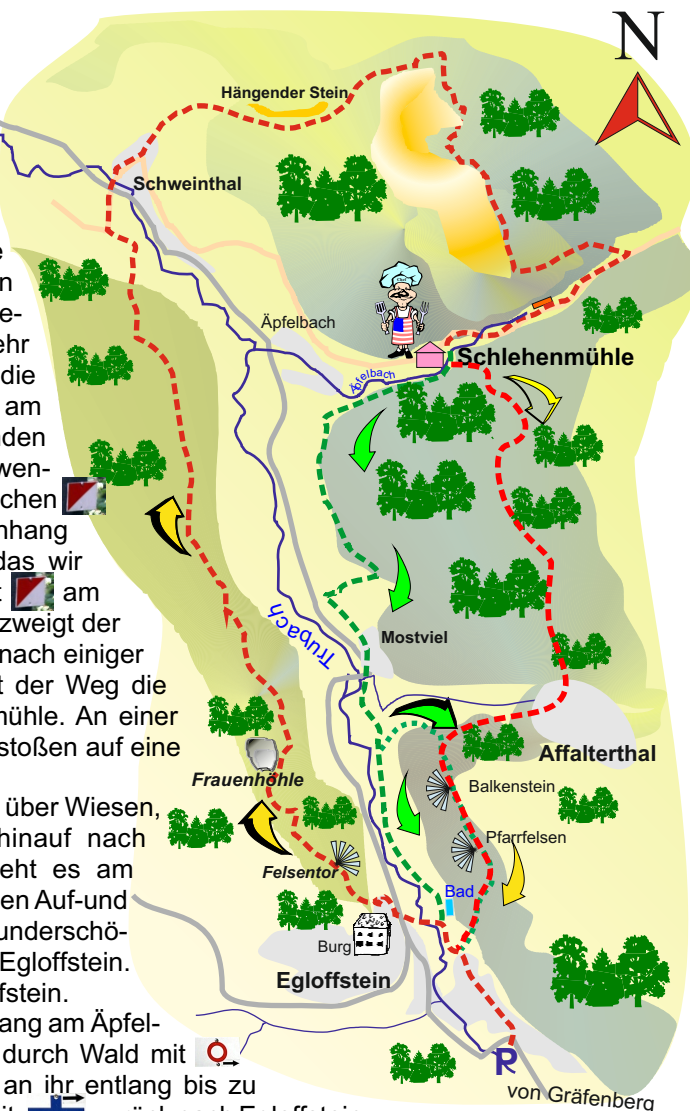
Wanderung

Ab Parkplatz zunächst auf der Badstraße zum Freibad. Hier über die Brücke und hinauf zur Hauptstraße.

Gegenüber z. Teil über Stufen bis Felsenkellerstr. An ihr ein Stück entlang, dann links den Schützenberg hinauf und oben rechts in die Rabensteiner Str. bis Stufen uns links hinauf in den Wald führen. Oben führt der Weg rechts weiter zu vielen Stufen, die hinauf zum Felsentor führen. Die sehr schöne Aussicht ins Trubachtal entschädigt für die 100Hm Aufstieg. Im leichten auf und ab geht es am Waldrand weiter zur Frauenhöhle. Beim folgenden Abstieg zum Forstweg ist etwas Trittsicherheit notwendig. Hier mit  links weiter bis uns das Wegzeichen  ins Trubachtal hinunter führt. Über einen Wiesenhang und einen Feldweg erreichen wir Schweinthal das wir durchqueren. Bei einem Hirschgehege weiter mit  am Hängenden Stein vorbei auf die Hochfläche. Hier zweigt der Weg mit  ab. Wir umrunden den Wald, stoßen nach einiger Zeit im Wald auf . Noch ein paar mal wechselt der Weg die Richtung bis zum Berghang über der Schlehenmühle. An einer Wegkreuzung links weiter den Weg hinunter. Wir stoßen auf eine Teerstraße die uns zur Schlehenmühle führt.

Am Nachmittag geht es mit  zuerst etwas steiler über Wiesen, später in angenehmer Steigung durch Wald hinauf nach Affalterthal. Wir durchqueren den Ort. Bald geht es am Waldrad entlang, später in der Bergflanke im leichten Auf- und Ab zum Blankenstein und Pfarrfelsen mit seiner wunderschönen Aussicht ins Trubachtal und auf die Burg von Egloffstein. Zuletzt geht es, in Serpentinaen, hinunter nach Egloffstein.

Eine Alternative: statt über Affalterthal mit  entlang am Äpfelbach bergab, entlang einer Wiese, dann wieder durch Wald mit  bis oberhalb Mostviel. Hier hinunter zur Straße, an ihr entlang bis zu einem Parkplatz. Auf dem Trubachtalweg geht es mit  zurück nach Egloffstein.



Quelle und Wanderidee Markt Egloffstein

**Gutes Wanderwetter und eine schöne Wanderung wünschen Euch
Wolfgang und Lissa**